

AN07 - Tra Montalto Pavese e Pometo

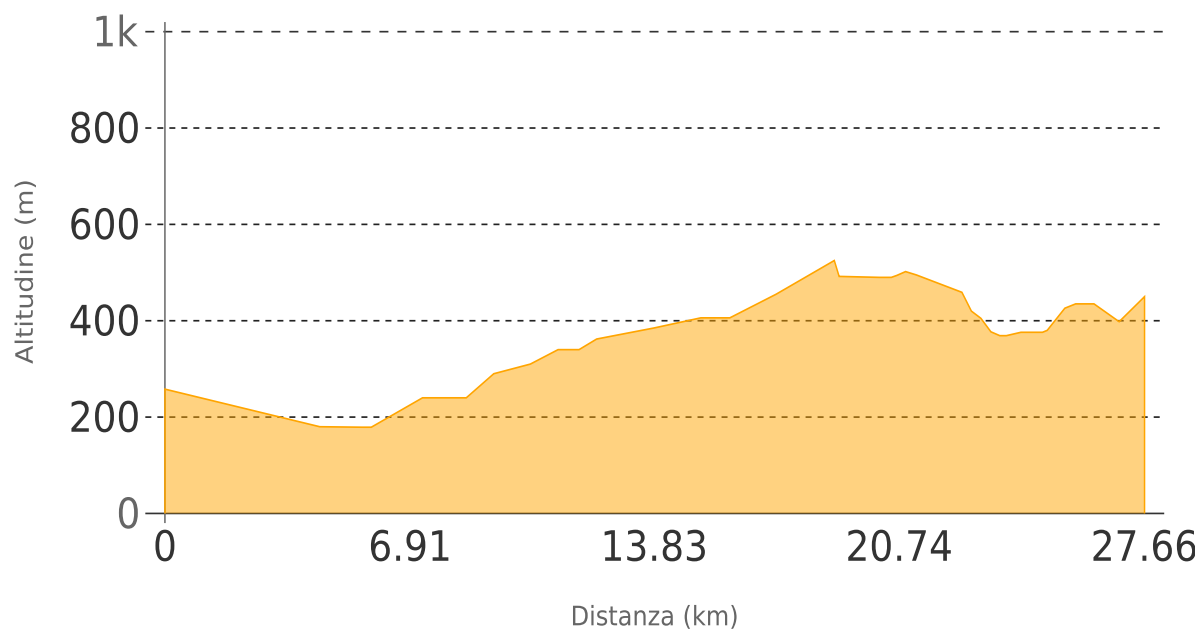
Partenza	Montalto Pavese
Arrivo	Montalto Pavese
Lunghezza totale	27.7 km
Categoria	In bici
Tipo di bicicletta consigliato	Ibrida
Tempo di percorrenza in bici	01:43 (hh:min)
Dislivello in salita	553 m
Dislivello in discesa	553 m
Quota massima	526 m
Difficoltà in bicicletta	Media
Pavimentato	87 %
Strade sterrate e carrareccie	7 %
Mulattiere e sentieri	6 %
Ciclabilità	96 %
Segnaletica	Assente
Periodo consigliato	Tutto l'anno
Come arrivare	Autolinee ARFEA (tel. 0131225810)

Descrizione

I panorami sconfinati sono il filo conduttore di questo itinerario, che si svolge in gran parte lungo i crinali collinari dell'Oltrepò. Lungo tutto il percorso, che attraversa una delle zone vitivinicole più importanti della Lombardia, il caratteristico profilo del Castello di Montalto rimane un punto di riferimento costante.

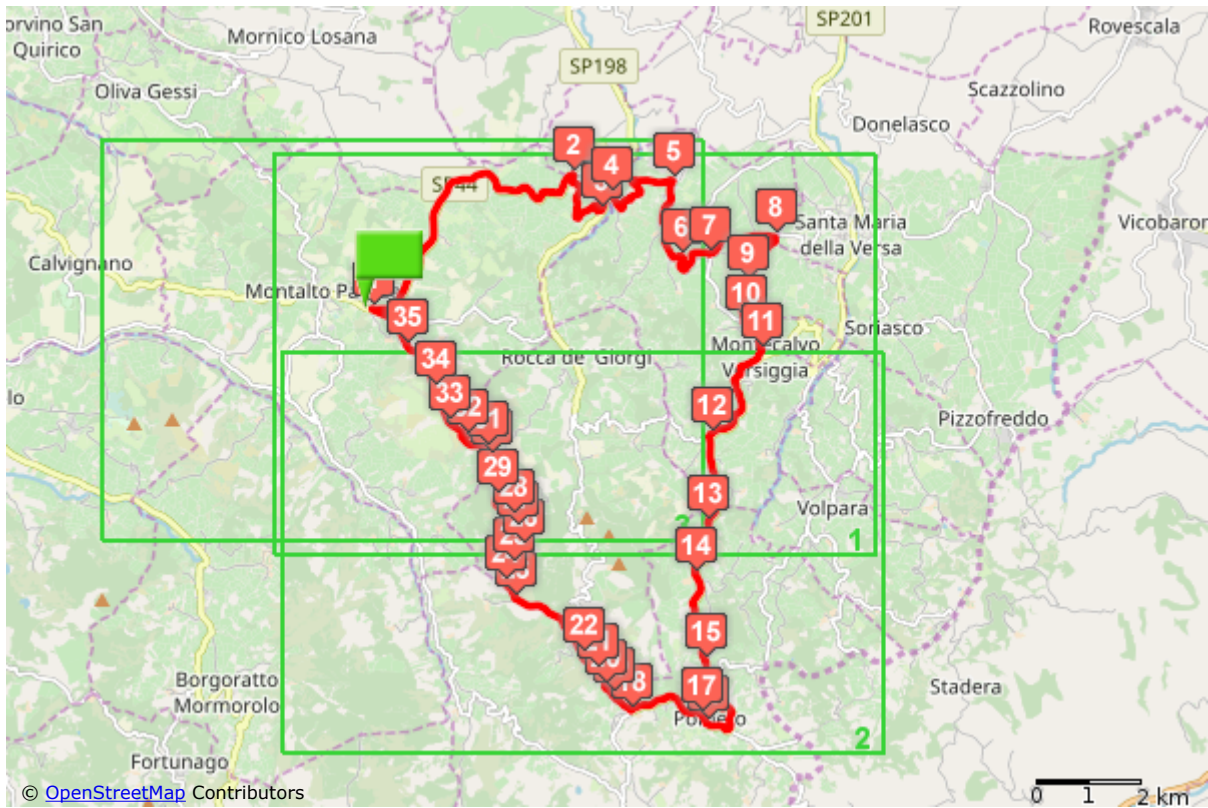
Itinerario realizzato nel 2009 per conto di: [Provincia di Pavia - Assessorato al Turismo e Attività Termali](#)

Profilo altimetrico

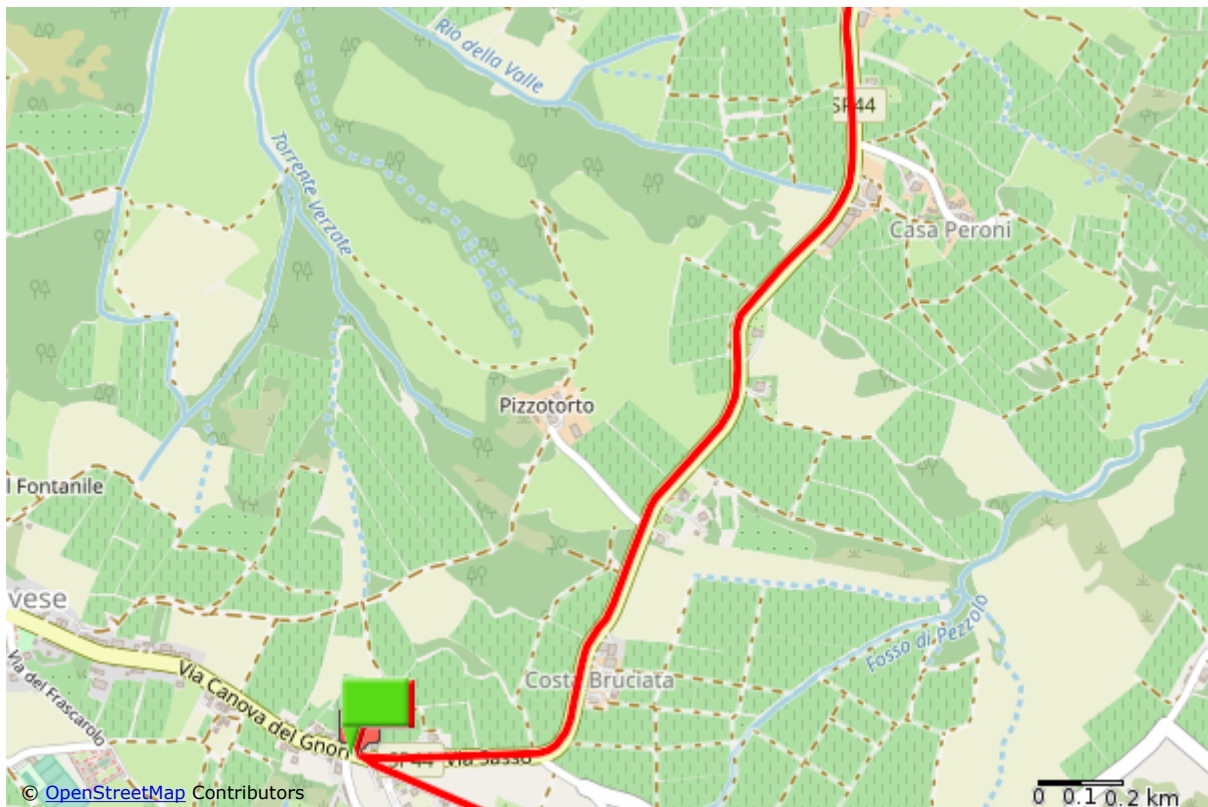


Rif.	km parziali	km totali	Descrizione
	0.0	0.0	al bivio per Belvedere proseguiamo verso Broni
	4.4	4.4	giriamo a destra per Palazzina
	1.2	5.6	giriamo a sinistra
	0.3	5.8	giriamo a destra per S.M. della Versa
	1.4	7.3	giriamo a destra per Francia
	1.2	8.5	giriamo a destra per Zavattarello
	0.8	9.3	teniamo la sinistra per via S.M. della Versa
	1.0	10.3	a un bivio a Y teniamo la sinistra
	0.8	11.1	dopo un tratto in ripidissima salita proseguiamo dritto
	0.6	11.7	dopo una breve discesa al bivio a T giriamo a sinistra in salita
	0.5	12.2	a Monte Calvo giriamo a destra e poi ancora a destra verso Zavattarello
	1.6	13.8	a un bivio a Y teniamo la sinistra verso Zavattarello
	1.3	15.1	raggiungiamo il culmine salita e proseguiamo dritto
	0.8	15.9	superiamo Caseo

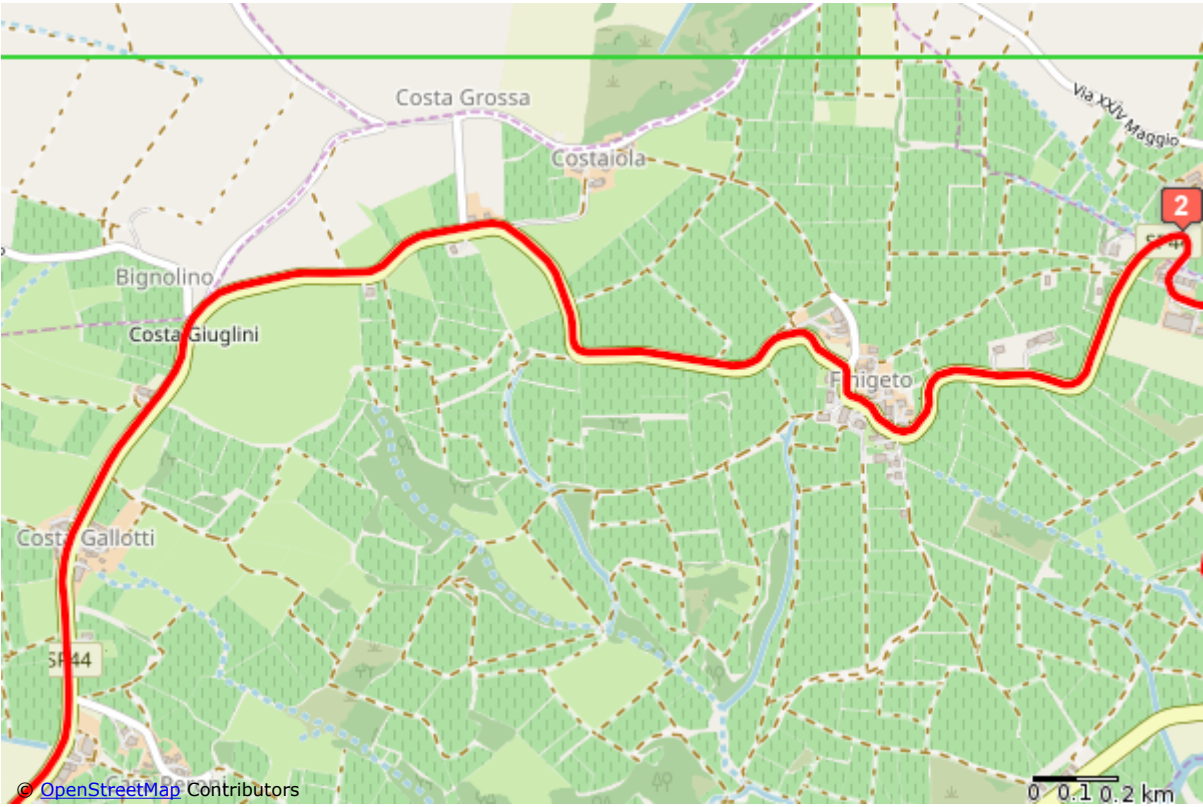
Rif.	km parziali	km totali	Descrizione
 15	1.3	17.3	nei pressi di Canevino proseguiamo per Pometo
 16	1.6	18.9	a Pometo proseguiamo sulla SP 201 in leggera salita
 17	0.1	19.0	attraversiamo la piazza proseguendo dritto sulla provinciale
 18	1.1	20.2	in località bivio Treventi imbocchiamo la Provinciale 198 per Broni
 19	0.3	20.5	poco dopo al bivio teniamo la sinistra per Montù e Colombara
 20	0.2	20.7	subito dopo proseguiamo sulla strada asfaltata in salita
 21	0.2	20.9	al bivio proseguiamo sulla strada asfaltata in salita
 22	0.3	21.2	ignoriamo una strada sterrata a sinistra e proseguiamo dritto per l'agriturismo Fraschini
 23	1.3	22.5	in corrispondenza di una curva imbocchiamo una carrareccia
 24	0.3	22.8	poco dopo al bivio a Y teniamo la destra
 25	0.3	23.0	al bivio proseguiamo sul tratturo che discende la collina verso Nord
 26	0.3	23.3	poco prima di un gruppo di case diroccate teniamo la sinistra
 27	0.3	23.6	a Vallorsa proseguiamo dritto sulla strada asfaltata
 28	0.2	23.8	al bivio a Y subito dopo la frazione svoltiamo a sinistra sulla carrareccia
 29	0.4	24.2	entriamo nel bosco e ignoriamo un bivio a sinistra proseguendo dritto sulla strada forestale
 30	0.6	24.8	al bivio nei pressi di un casale proseguiamo dritto in salita
 31	0.1	24.9	poco dopo imbocchiamo a sinistra una mulattiera che risale la Costa del Vento
 32	0.5	25.4	seguiamo a sinistra la mulattiera che sale verso la cima
 33	0.3	25.7	arrivati allo slargo sotto la vetta proseguiamo sulla carrareccia in piano verso Nord
 34	0.5	26.2	al bivio proseguiamo sulla strada asfaltata
 35	0.7	26.9	ignoriamo il bivio e proseguiamo dritto in via Belvedere
	0.7	27.7	fine



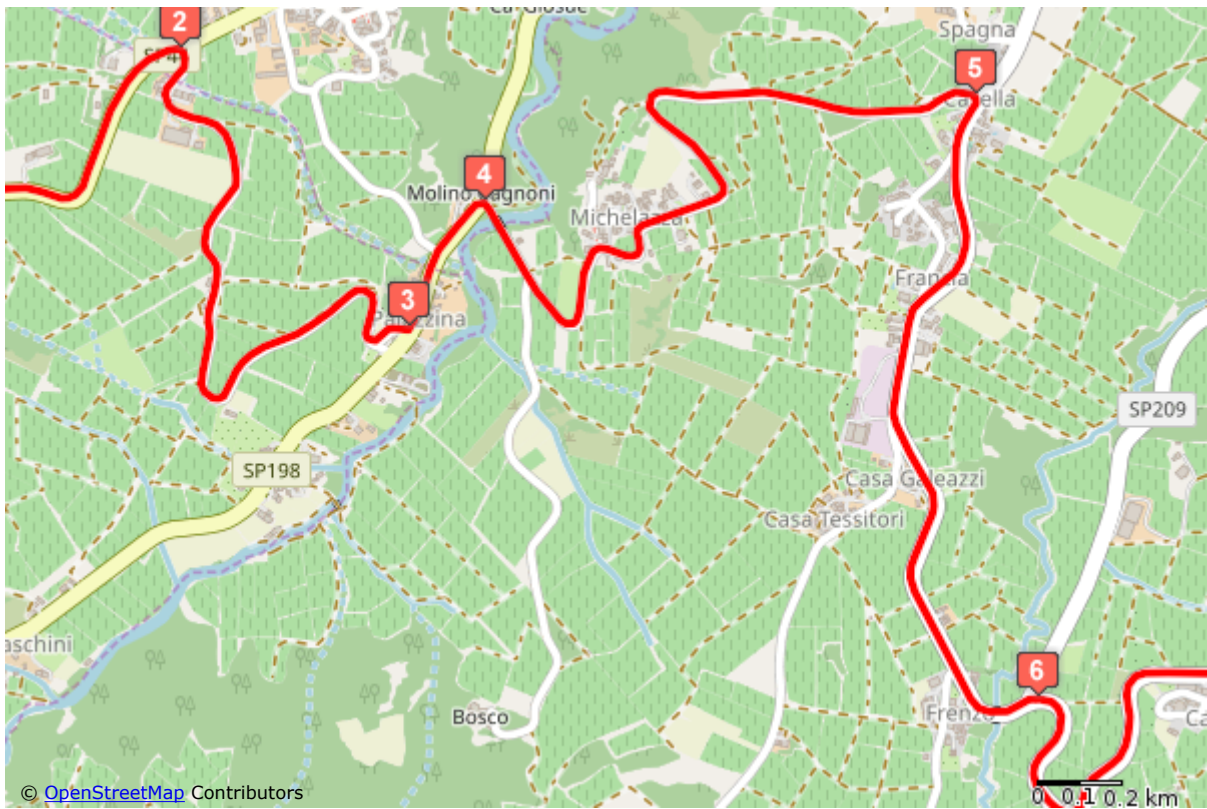
Mappa d'insieme



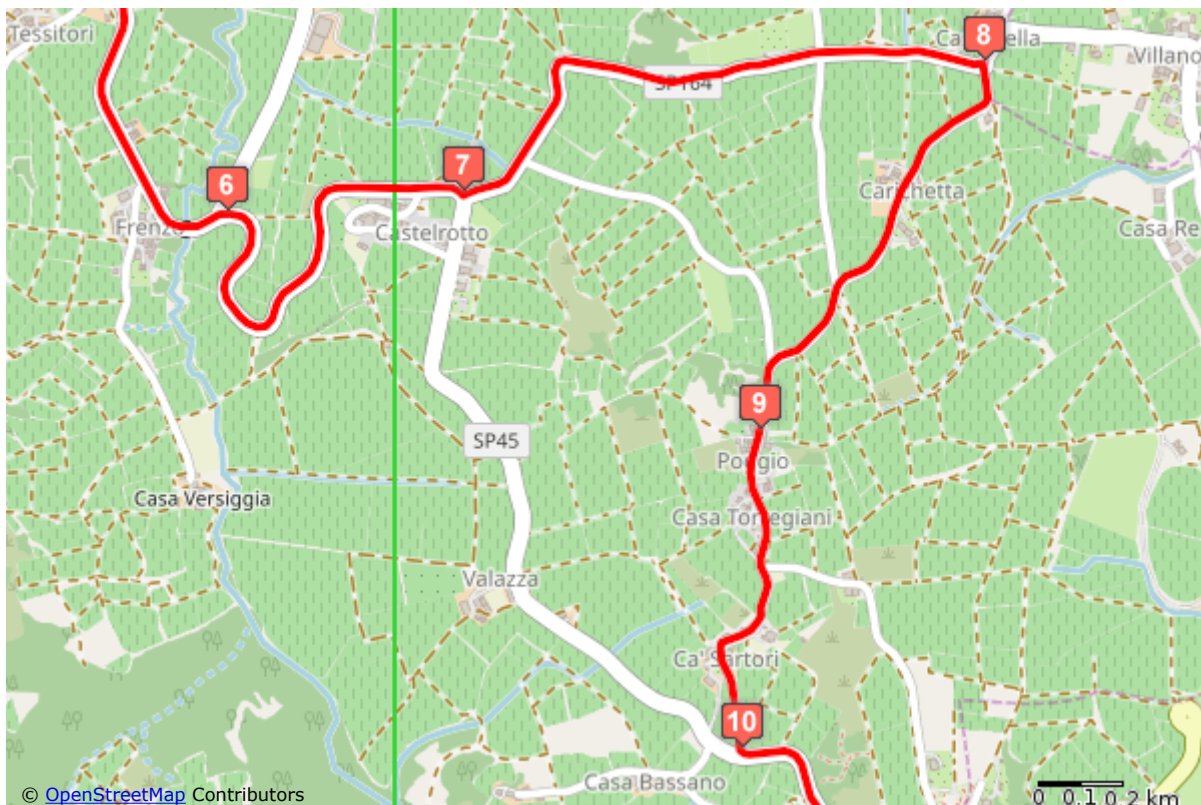
Mappa di dettaglio n° 1



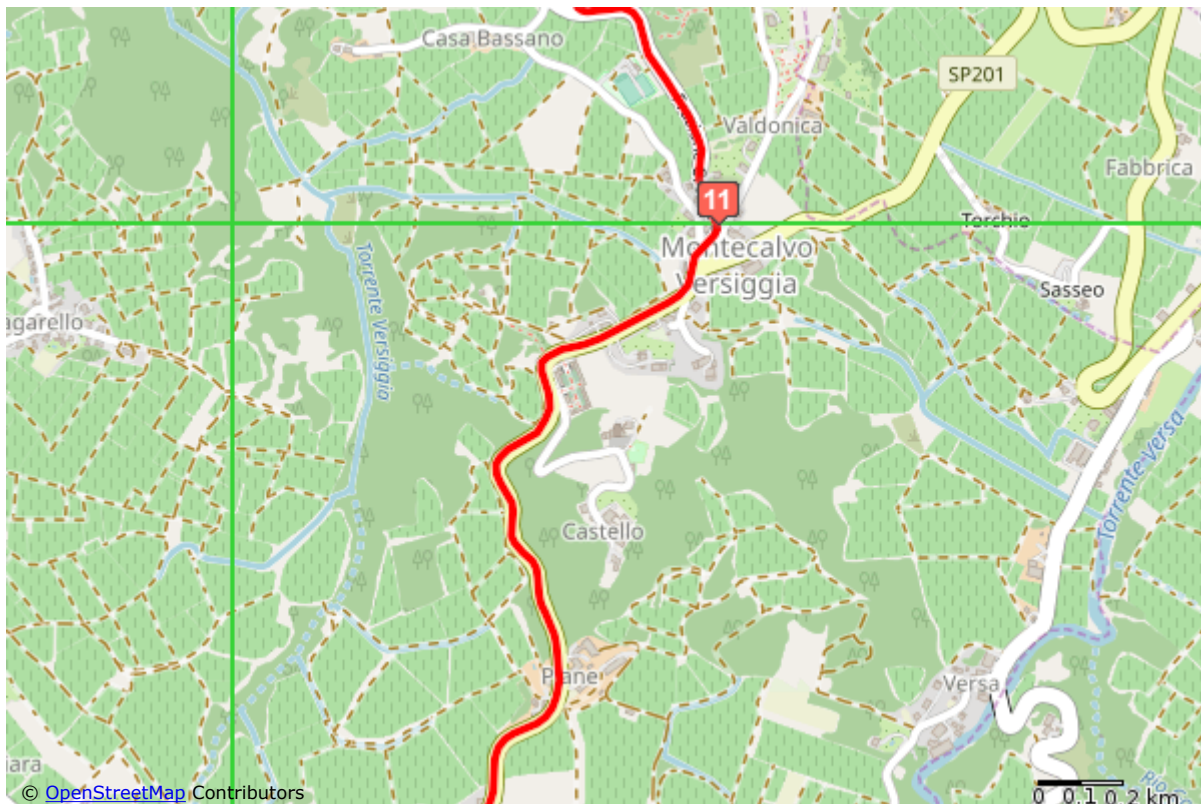
Mappa di dettaglio n° 2



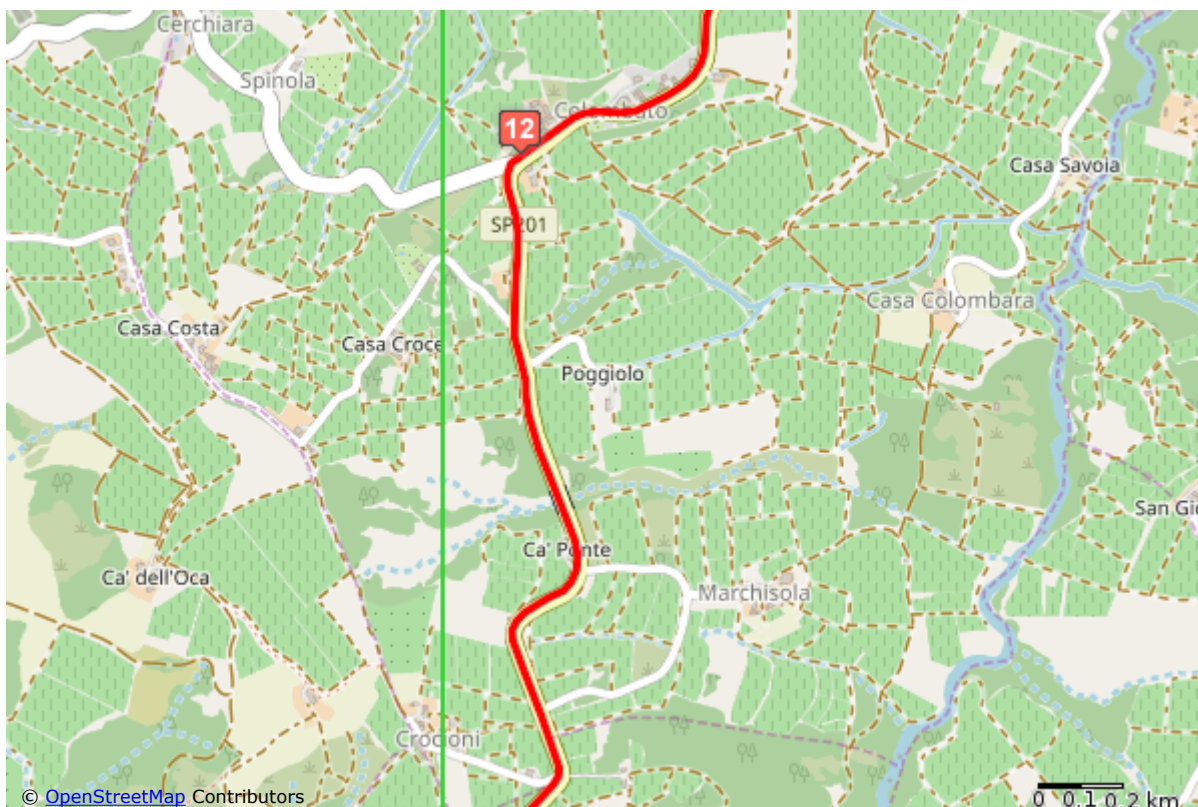
Mappa di dettaglio n° 3



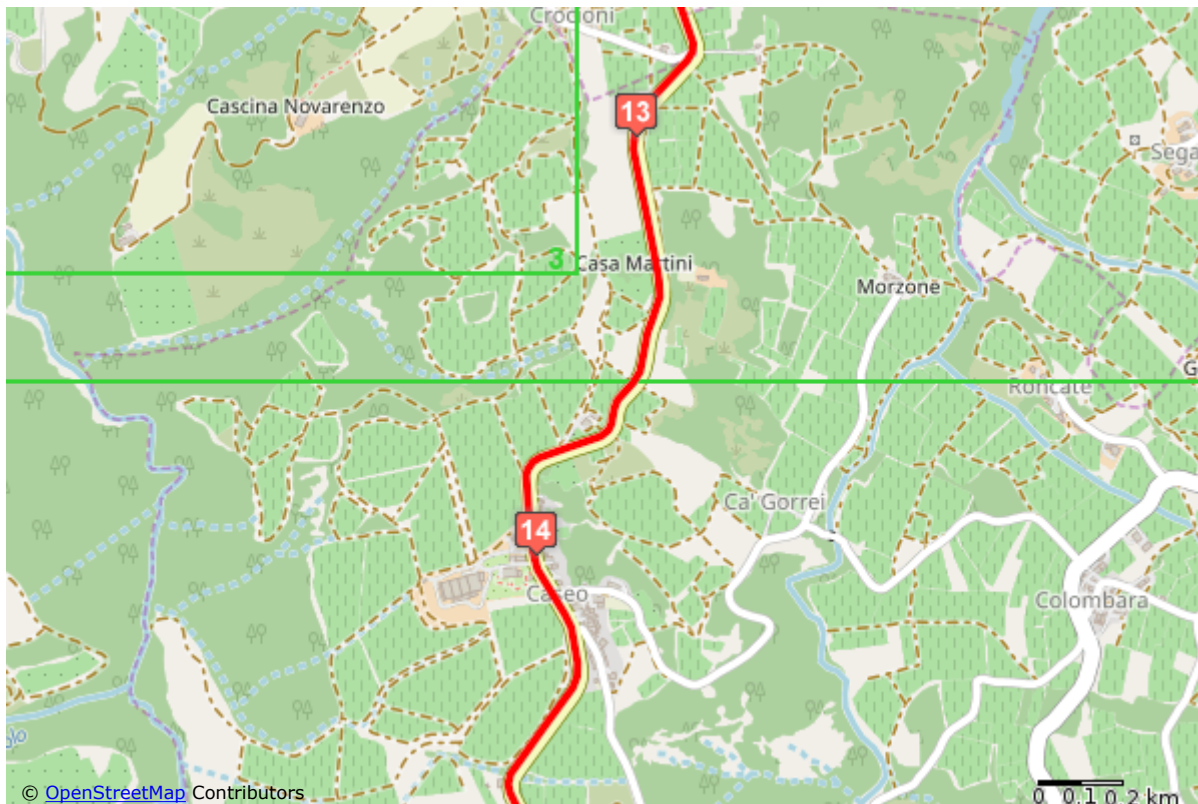
Mapa di dettaglio n° 4



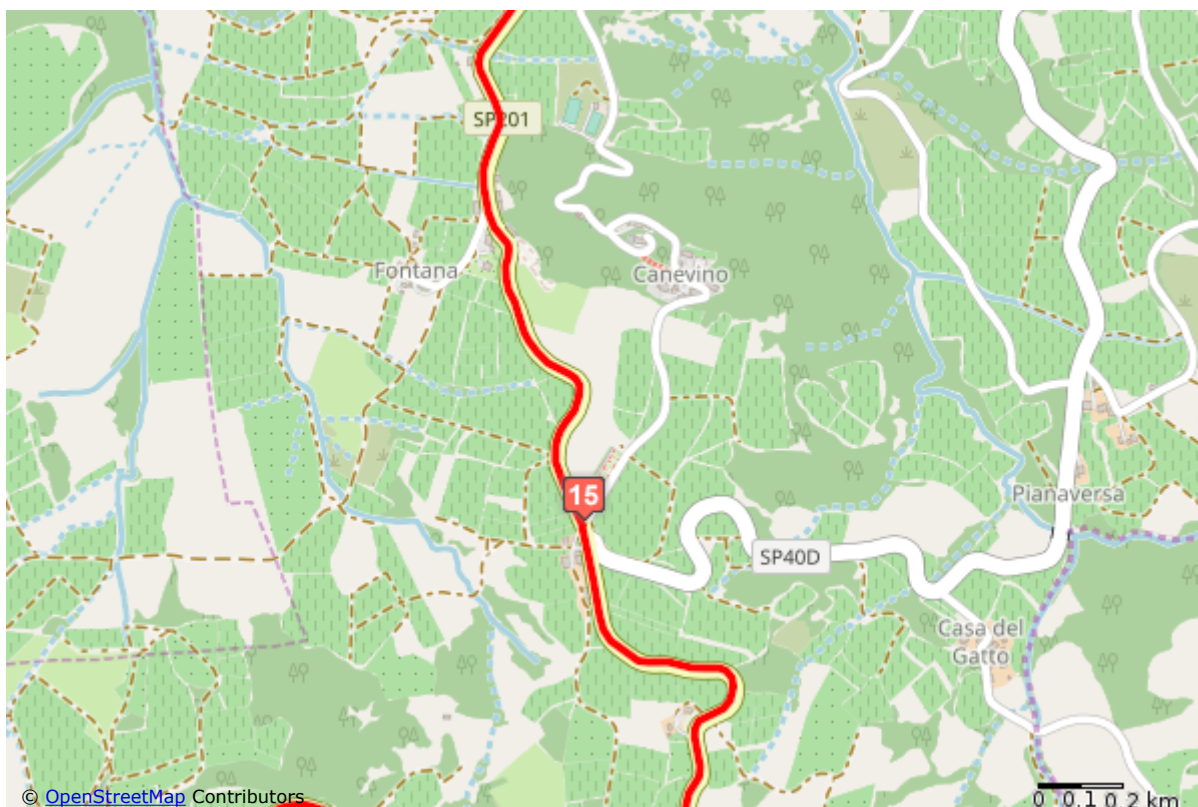
Mapa di dettaglio n° 5



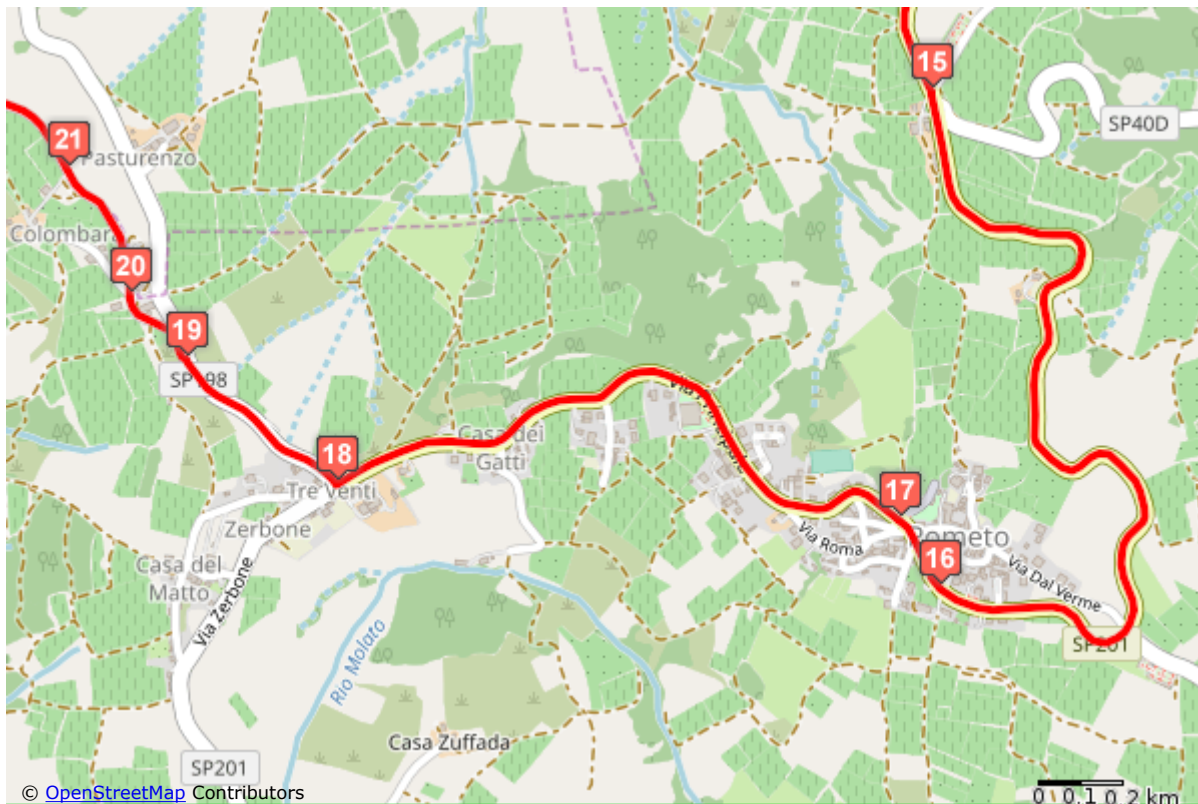
Mappa di dettaglio n° 6



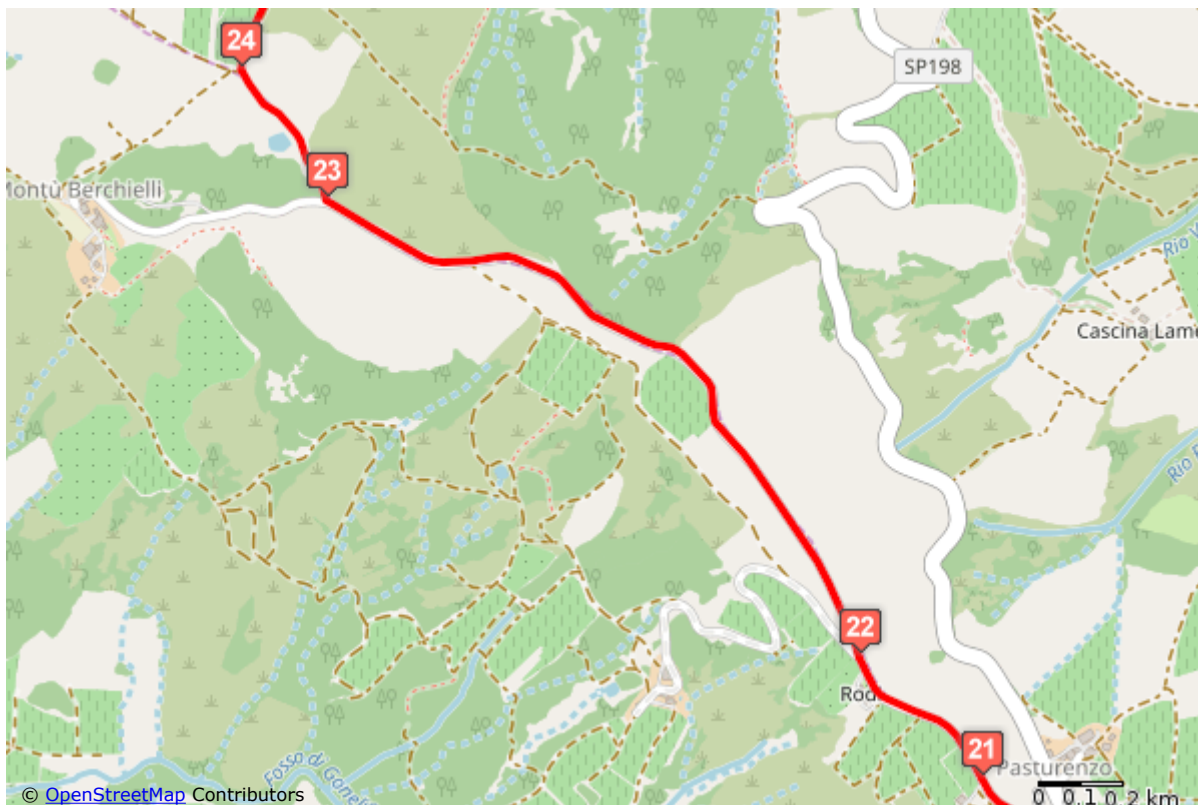
Mappa di dettaglio n° 7



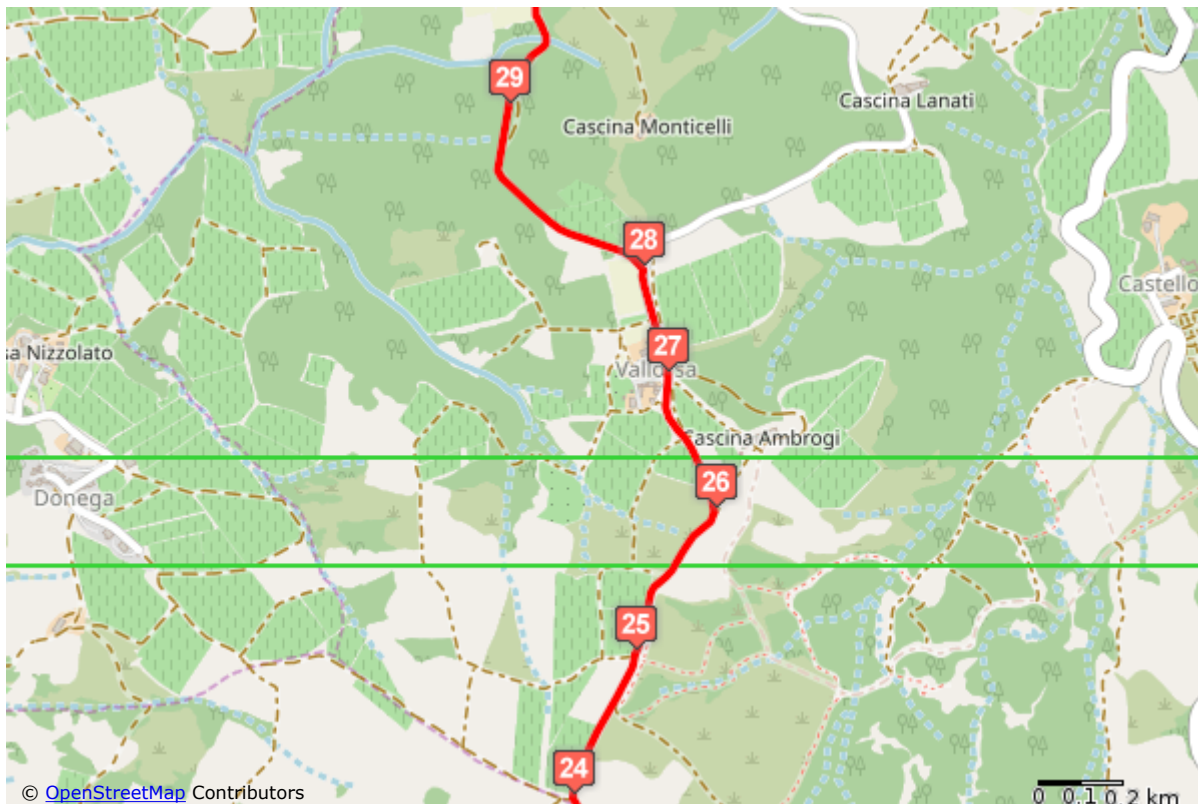
Mappa di dettaglio n° 8



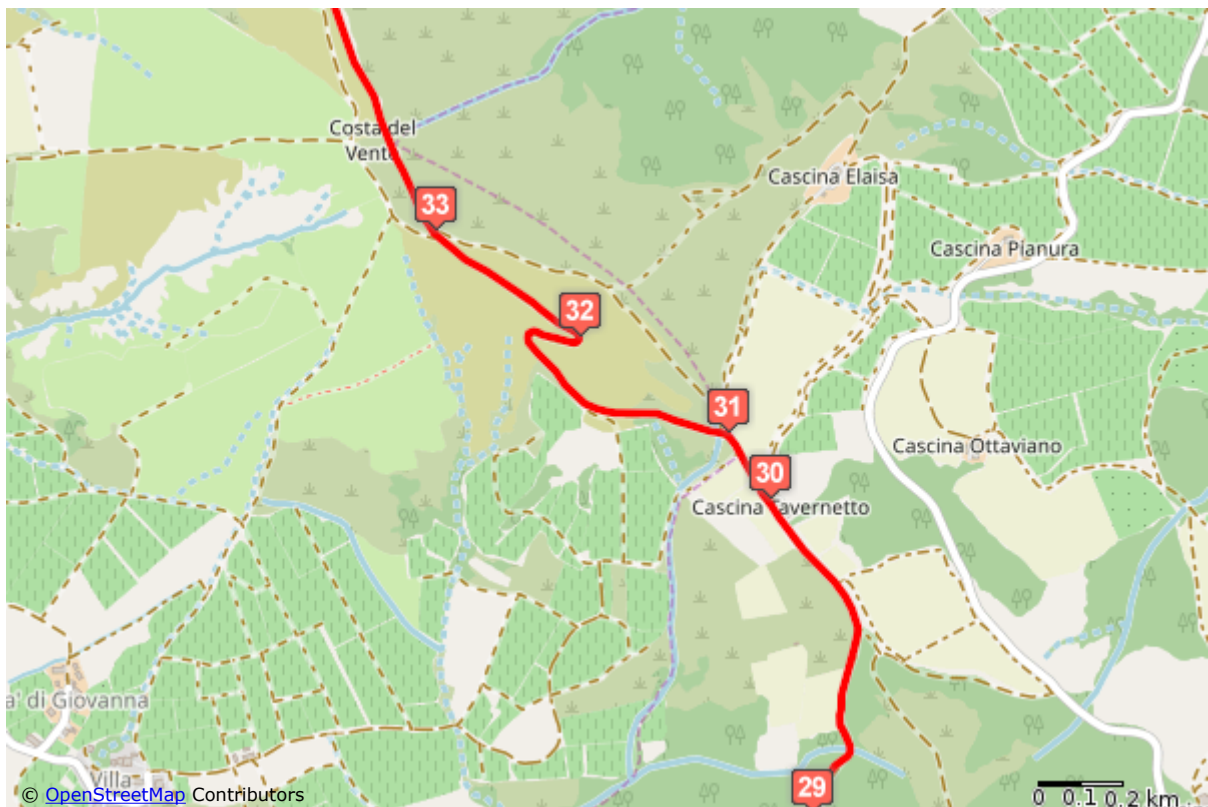
Mappa di dettaglio n° 9



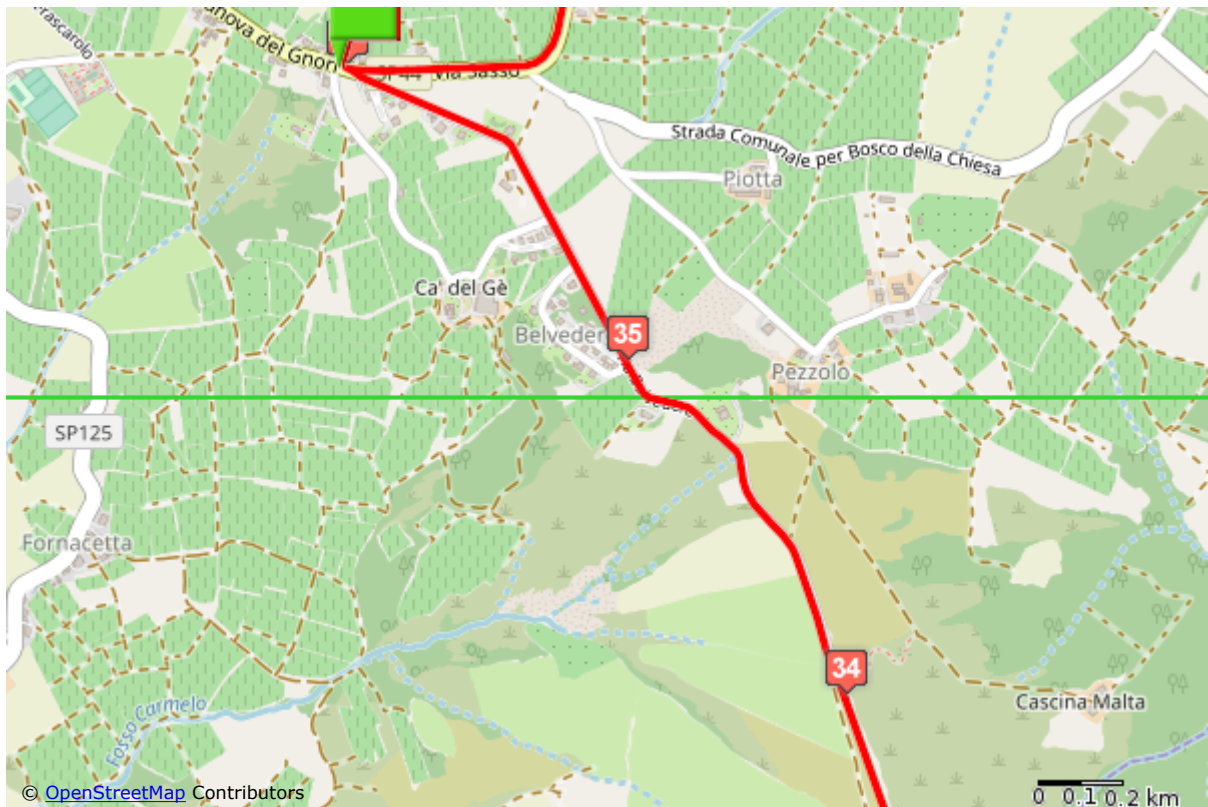
Mappa di dettaglio n° 10



Mappa di dettaglio n° 11



Mappa di dettaglio n° 12



Mappa di dettaglio n° 13



Regione Lombardia

Fondo Europeo Agricolo per lo Sviluppo Rurale: l'Europa investe nelle zone rurali
PSR 2007-2013 Direzione Generale Agricoltura

Misura PSR 3.1.3 Incentivazione delle attività turistiche