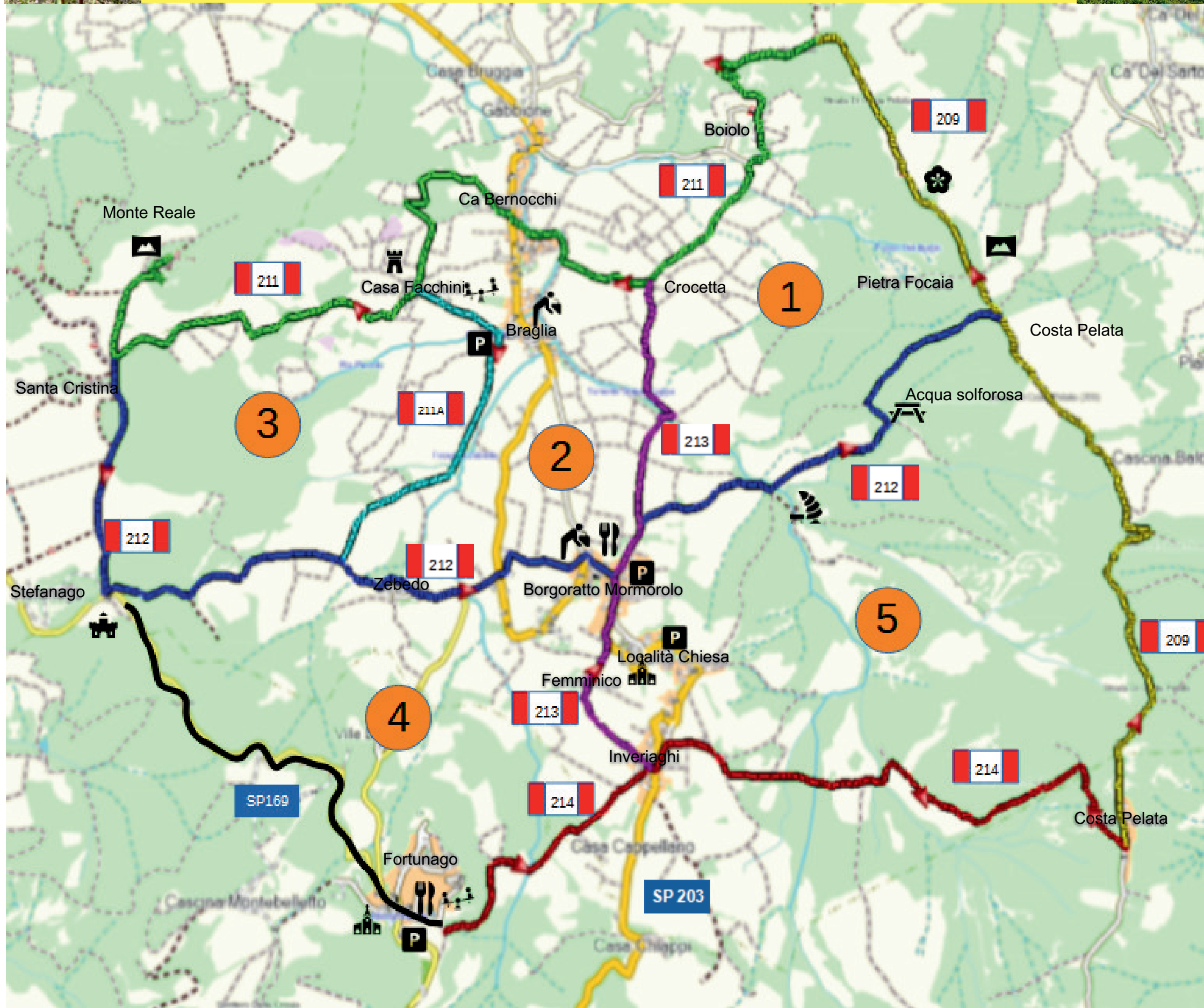




Borgoratto Mormorolo vi accoglie con il colore dei suoi fiori



ITINERARI

Giro della Corolla Difficoltà □□□

Itinerario di crinale

Lunghezza: 17.7 km Altezza min.: 211 m
 Dislivello positivo: 667 m Altezza max.: 552 m
 Tempo di percorrenza indicativo: 6.30 h

Petalo 1 Difficoltà □□

Borgoratto M. - Costa Pelata - Boiolo - Crocetta - Borgoratto Mormorolo

Lunghezza: 6.5 km Altezza min.: 211 m
 Dislivello positivo: 366 m Altezza max.: 501 m
 Tempo di percorrenza indicativo: 2.20 h

Petalo 2 Difficoltà □

B. M. - Crocetta - Ca Bernocchi - Ca Facchini - Braglia - Zebedo - B. M.

Lunghezza: 6.0 km Altezza min.: 211 m
 Dislivello positivo: 215 m Altezza max.: 324 m
 Tempo di percorrenza indicativo: 2.0 h

Petalo 3 Difficoltà □□

B. M. - Zebedo - Stefanago - S.Cristina - Ca Facchini - Zebedo - B. M.

Lunghezza: 7.5 km Altezza min.: 227 m
 Dislivello positivo: 338 m Altezza max.: 436 m
 Tempo di percorrenza indicativo: 2.40 h

Petalo 4 Difficoltà □

B. M. - Femminico - Inveriaghi - Fortunago - Stefanago - Zebedo - B. M.

Lunghezza: 7.6 km Altezza min.: 280 m
 Dislivello positivo: 293 m Altezza max.: 457 m
 Tempo di percorrenza indicativo: 2.30 h

Petalo 5 Difficoltà □□□

B. M. - Femminico - Inveriaghi - Costa Pelata - Pietra Focaia - B. M.

Lunghezza: 7.9 km Altezza min.: 250 m
 Dislivello positivo: 250 m Altezza max.: 552 m
 Tempo di percorrenza indicativo: 3.10 h

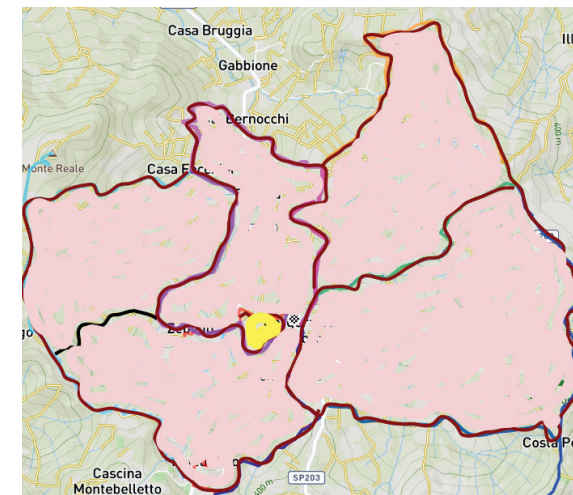
LEGENDA

- | | | |
|--------------------|------------|-------------|
| Ristoro | Fontanella | Castello |
| Area giochi | Parcheggio | Area picnic |
| Luogo di culto | Casa Torre | Panchina |
| Area Naturalistica | | Panorama |



Benvenuti a percorrere IL FIORE (all'occhiello) di Borgoratto Mormorolo

Ci sono sempre fiori per chi vuole vederli
Henry Matisse



**Proloco
Borgoratto
Mormorolo**

in collaborazione con



Comune di
Borgoratto Mormorolo

e con



CLUB ALPINO ITALIANO
Sezione Voghera APS-ETS
Gruppo Manutenzione
Sentieri Oltrepò

Indirizzi utili

N. Unico Emergenze 112

Comune Borgoratto M.
Piazza Libertà 8
Tel. 0383 875221

Croce Rossa
Via C. Pisani 1, Casteggio
Tel. 0383 83444

Farmacia Fiori Emilia srl
Via Maestra 30,
Borgo Priolo
Tel. 0383 872215

Mangiare

Dormire

Acquistare

Azienda Agricola Impoggio
Loc. Chiesa Parrocchiale,
Borgoratto Mormorolo
Tel. 329 109 7000
(Bio: lavanda, vino, miele)

Az. Agr. Rebolini Bruno & C.
Loc. Sbercia 1/A, Borgoratto M.
Tel. 0383 872295
(Vini, spumanti)

Azienda Agr. Torre Memoriola
Loc. Boiolo, Borgoratto M.
Tel. 0383 875597
(Zafferano, lavanda)

Albergo Ristorante La Pineta
Via Roma 2, Fortunago
Tel. 0383 875219
Ristorante: da giovedì a dom.
(Anche vendita prodotti locali)

Gabriella Conca
via Roma 8, Borgoratto M.
Tel. 3494144252
(artista ispirata dalla natura)

Maria Cristina Starone
Loc. Boiolo 32, Borgoratto M.
Tel. 338 1945932
(Artigianato creativo)

Ristorante Delizie d'Oltrepò
Piazza Libertà 6, Borgoratto M.
Tel. 0383 875696 (bar)
(ristorante sabato e domenica:
altri giorni: gruppi su prenotaz.)

Villa Auditorium
Via Roma 3, Fortunago
Tel. 339 1366734
(Bed & Breakfast)

Tracce GPX?



Gli itinerari ad anello sulla rete di sentieri attorno a Borgoratto Mormorolo sono tutti di tipo escursionistico. La rete di sentieri è immaginata comporre un fiore di 5 petali di circa 7 km ciascuno. Per i più allenati è possibile l'unione di più petali, oppure il perimetro esterno del fiore (Giro della Corolla) per complessivi 18 km circa. Si consiglia di evitare i giorni più caldi.

Giro della Corolla

Segnaletica CAI 213, 214, 209, 211, 212, SP 169, 214, 213

Da Piazza della Libertà di Borgoratto Mormorolo (posteggio, fontanella, tavoli da picnic, vista sul castello di Montalto Pavese) si sale (SP 203) sino al bivio per Femminico, poi sino a Inverigi. Qui, dopo pochi metri di SP 203 in discesa, il sentiero 214 prosegue a destra. Superato un campo, una rampa breve e ripida conduce sino al bivio con il sentiero 209. Si prosegue a sinistra sulla Costa Pelata (panorama) sino al bivio con il sentiero 211, che conduce in discesa alla località Boiolo. Poi, alla Crocetta, si scende attraverso le vigne sino al guado di Ca Bernocchi. Attraversata la SP 203, si risale verso Ca Facchini e Santa Cristina. Il sentiero 212 conduce al castello di Stefanago, da cui lungo la SP 169, ombreggiata e senza traffico, si raggiunge Fortunago. Attraversata la piazza, si percorre il viale della Rocchetta e si prosegue in discesa sino a un rio. Si risale sino a Inverigi e da lì si raggiunge Borgoratto Mormorolo

Petalo 1


Segnaletica CAI 212, 209, 211, 213

Da Piazza della Libertà, salendo, prendere il sentiero 212 al primo bivio a sinistra. Scendere sino al torrente Coppa (panchina), poi salire sino a un bivio. A destra piccola deviazione per l'Acqua solforosa (acqua non potabile). A sinistra invece si sale verso Pietra Focaia (roccia da cui in passato estraevano pietre per acciarini) e Costa Pelata. Al bivio prendere il sentiero 209 verso sinistra. Poco dopo si raggiunge un punto panoramico con vista a 360°. Sulla costa, in stagione, fioritura di orchidee selvatiche e ginestre. Al bivio impegnare il sentiero 211, sino alla frazione di Boiolo. L'itinerario prosegue sino al bivio (Crocetta) con il sentiero 213, che in mezzo a magnifiche vigne conduce a un guado del torrente Coppa. Si risale quindi sino a ritrovare il sentiero 212, che riporta a Piazza della Libertà.

Petalo 2

Segnaletica CAI 213, 211, 211A, 212

Da Piazza della Libertà, salendo, prendere il sentiero 213 al primo bivio a sinistra. Scendere sino al guado e risalire sino al bivio (Crocetta) con il sentiero 211, che porta, tra le vigne, a un guado in località Ca Bernocchi. Di lì a poco si attraversa la strada provinciale 203 e si sale verso Ca Facchini. All'incrocio si scende a sinistra verso Braglia. Appena raggiunto l'ampio piazzale (posteggio, giochi per bimbi) si piega a destra e si percorre il sentiero 211A, avendo alle spalle il Castello di Montalto e di fronte il castello di Stefanago. Giunti al bivio con il sentiero 212 si gira a sinistra per la frazione di Zebedo. Quindi si attraversa nuovamente la SP 203, proseguendo tra le vigne sino a Piazza della Libertà.



Petalo 3

Segnaletica CAI 212, 211, 211A, 212

Da Piazza della Libertà, scendendo, prendere la prima strada sulla destra. Dopo la prima casa girare a sinistra, lungo il sentiero 212. Superato l'incrocio con la SP 203, si attraversa Zebedo e si sale sino al castello di Stefanago. Il tratto finale è nel bosco. Al castello si piega a gomito a destra per rimanere sul sentiero 212 sino a Santa Cristina, bivio con sentiero 211. Consigliata piccola deviazione verso Monte Reale (punto panoramico). Il sentiero 211 conduce a Ca Facchini, da cui, tramite il sentiero 211A si torna al bivio con il sentiero 212 e da qui a Borgoratto Mormorolo.

Petalo 4

Segnaletica CAI 213, 214, SP 169, CAI 212

Da Piazza della Libertà si sale lungo la SP 203 per circa 150 metri sino al bivio per Femminico. Si attraversa la frazione e si sale sino alla frazione di Inverigi. Qui, prima di incrociare la SP 203, si piega a destra seguendo il sentiero 214 che, costeggiando vigne e attraversando un breve tratto boscoso, conduce sino a Fortunago. Si avrà l'Auditorium Giovanni Azzaretti in alto sulla sinistra (fontanella, giochi per bimbi, posteggio). Seguendo il viale della Rocchetta, si supera la chiesetta romanica di S. Antonio e si imbecca la SP 169 (ombreggiata e poco trafficata) verso Schizzola. Al castello di Stefanago si impegna il sentiero 212 a destra in direzione Zebedo, scendendo nel bosco. Proseguendo, dopo aver attraversato la SP 203, il sentiero 212 riporta a Borgoratto Mormorolo

Petalo 5

Segnaletica CAI 213, 214, 209, 212

Da Piazza della Libertà si sale lungo la SP 203 per circa 150 metri sino al bivio per Femminico. Si attraversa la frazione e si sale sino a Inverigi. Qui si imbecca la SP 203, scendendo a sinistra per una cinquantina di metri. Quindi la si abbandona, imboccando sulla destra il sentiero 214 e lo si segue sino ad attraversare un campo, mantenendosi sul bordo sinistro. Superato il campo, una rampa breve, ma molto ripida, conduce sino al bivio con il sentiero 209. Si prosegue a sinistra, superando un tratto boscoso e rimanendo sulla Costa Pelata (panorama) sino al bivio con il sentiero 212, che scende a sinistra sino al ponte sul torrente Coppa e da qui risale lungo una stradina asfaltata sino a Borgoratto Mormorolo

Segnalazioni? Suggestimenti? Info? Sentieri.Borgoratto@gmail.com